



**Pendant votre balade, pensez aux éco-gestes !**  
 Ramassez vos déchets, gardez votre chien en laisse, restez sur les chemins...  
 et signalez les anomalies sur Ma Rando ou sur <https://sentinelles.sportsdenature.fr>



## Les Moulins Le Poiré-sur-Vie

4 h 15  
17,1 km

Le sentier suit la rivière, vous remarquerez tout du long la trace des anciens moulins. En passant près de l'église, poussez la porte pour découvrir son orgue et son retable baroque remarquables.

### SITUATION

Au cœur de la Vendée, Le Poiré-sur-Vie se situe à 15 min à l'ouest de La Roche-sur-Yon et à 40 min au nord-est des Sables-d'Olonne.

### PARKING

Aire de loisirs du Moulin à Élise  
 N 46.76733 °, W 1.51786 °




### À DÉCOUVRIR EN CHEMIN

- Moulin à Élise et son plan d'eau
- Ruines d'anciens moulins à eau (Chiron, Ragollier)
- Anciennes carrières (Braconnerie, Pont de Vie)
- Église, son orgue et son retable baroque du XVII<sup>e</sup> siècle



### À DÉCOUVRIR EN RÉGION

- Forêt d'Aizenay
- Apremont, « Petites Cités de Caractère® »
- Historial de la Vendée aux Lucs-sur-Boulogne
- Village de la Tulévière à Saint-Étienne-du-Bois
- Moulin à Élise au Poiré-sur-Vie
- Musée des ustensiles de cuisine, à Saint-Denis-la-Chevasse



Code de balisage PR<sup>®</sup>  
FFRandonnée

- Bonne direction
- ↘ Changement de direction
- ✗ Mauvaise direction

© marques déposées

### BALISAGE

Jaune



• Office de Tourisme Vie et Boulogne : 2 Avenue de la Gare, 85190 Aizenay, Tél : 02 51 31 89 15, [www.tourisme-vie-et-boulogne.fr](http://www.tourisme-vie-et-boulogne.fr).



### Comité

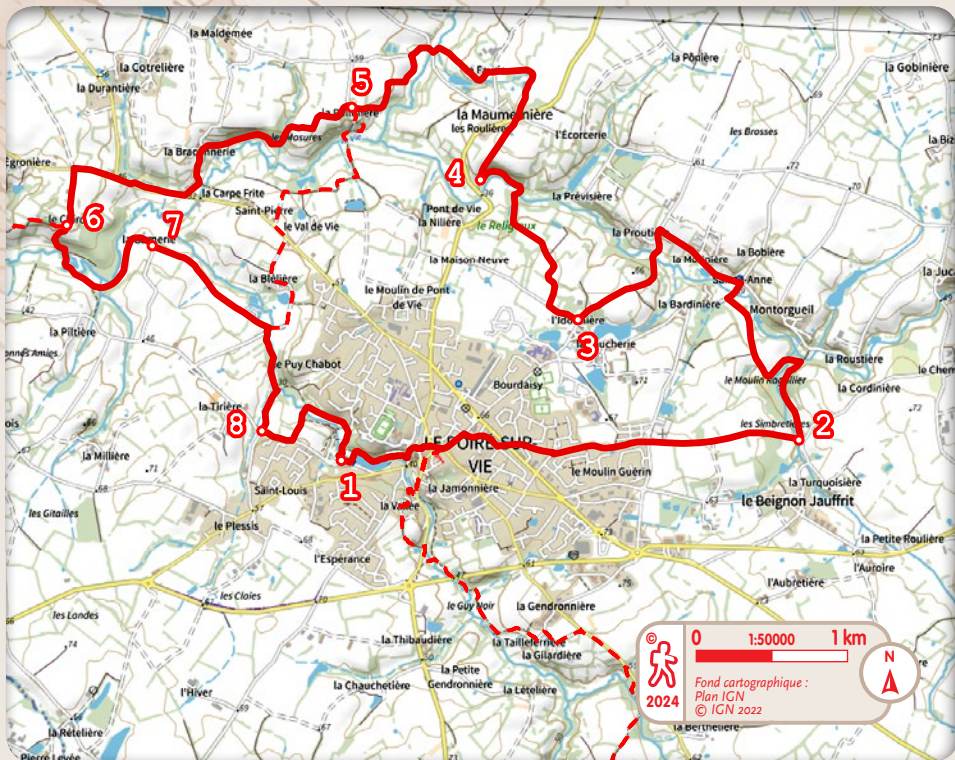
• FFRandonnée Vendée : 02 51 44 27 38, [vendee@ffrandonnee.fr](mailto:vendee@ffrandonnee.fr), <https://vendee.ffrandonnee.fr>.



© OT Vie et Boulogne

Moulin à Élise - At Petit Meunier

## PR® Les Moulins



### HISTOIRE, PATRIMOINE LE MOULIN DU RAGOLLIER

Vers 1850, Mathurin Laurenceau, propriétaire d'un moulin à vent tricentenaire au village de Montorgueil, décide de construire un moulin à eau sur un affluent de «La Vie», le ruisseau du Beignon Jauffrit. Vu le faible débit d'eau, il est nécessaire de réaliser un bief de grande capacité et d'alimenter le moulin en eau le moulin par le dessus. Détruit vers 1950, les ruines de ce moulin sont encore visibles. On y remarque le bief, l'emplacement de la

roue et la rotonde. C'est également un lieu de pique-nique aménagé.



Moulin du Ragollier

© Commune du Poiré-sur-Vie

**1** Suivre le plan d'eau par la gauche. Au bout, remonter à gauche jusqu'à l'église, puis gagner l'autre côté de la place du Marché pour prendre la rue de la Martelle sur 150 m. Cheminer à droite, direction la médiathèque sur un peu plus de 200 m, puis à gauche par un chemin sablé pour traverser la D2. Prendre en face la rue des Cerisiers et continuer tout droit par le chemin sur environ 2 km.

**2** Juste après le ruisseau, emprunter le chemin à gauche dans le bois qui mène à l'ancien moulin du Ragollier. Traverser l'aire de loisirs par la gauche, puis un ruisseau. Poursuivre par un chemin sablé. Prendre la route à droite, puis à gauche après le pont. À la Proutière, tourner à gauche jusqu'à l'Idonnière (800 m).

**3** Dans le village de l'Idonnière, emprunter la route à droite, puis le chemin sablé à droite après 200 m. Rejoindre le bois des Religieux. Franchir le fleuve «La Vie» et suivre le chemin à gauche.

**4** Avant la D4, remonter à droite vers la Maumernière. Traverser la route pour prendre le chemin en face au carrefour. Dans le village de la Favrie, s'engager immédiatement sur le chemin à gauche. À l'intersection du Pont-Martin, prendre la route à gauche, puis remonter immédiatement à gauche le sentier étroit le long des prés.

**5** A la Pallulière, continuer par le chemin à gauche qui descend jusqu'à «La Vie». A la Braconnerie, poursuivre par la route à gauche. Remonter la D2 à droite par le bas-côté, puis le passage aménagé dans le bois et à nouveau le bas-côté. La traverser en haut de côte.


> Prudence : bien rester sur le bas-côté en montant le long de la D2 (manque de visibilité) !

Prendre la route à gauche jusqu'au Chiron.

**6** Descendre tout droit vers l'aire de loisirs (ruines d'un ancien moulin à eau). La traverser, passer «La Vie» et la suivre à gauche sur 800 m.

**7** Au village de la Garnerie, continuer tout droit sur le chemin sablé pendant 900 m. Prendre la route à droite et aussitôt le chemin à gauche qui longe la rivière «Le Ruth», puis remonter à droite jusqu'à la route.

**8** Tourner à gauche. Après 200 m, redescendre par le chemin à gauche, puis à droite après le Ruth pour retourner au point de départ le long du parc animalier.



Orgue classé Monument Historique

© Commune du Poiré-sur-Vie



Site du Moulin à Elise

© Commune Le Poiré-sur-Vie