

Rando bocage Vendée
SEJOURS ITINERANCES au Pays de Pouzauges
Votre séjour clé en main

EN PAYS DE POUZAUGES
sur les hauteurs de Vendée

60 sentiers balisés
2 boucles de GR® de Pays
et des séjours Rando Bocage
en itinérance

Office de Tourisme PAYS DE POUZAUGES
www.tourisme-paysdepouzauges.fr

FFRandonnée Vendée
les chemins, une richesse partagée

Ma RANDO

par FFRandonnée
avec le soutien de

AGENCE NATIONALE DU SPORT

TELECHARGEZ L'APPLICATION

Pendant votre balade, pensez aux éco-gestes !
Ramassez vos déchets, gardez votre chien en laisse, restez sur les chemins...
et signalez les anomalies sur Ma Rando ou sur <https://sentinelles.sportsdenature.fr>




Le Tour de Pouzauges

5 h 30
20,4 km

Au fil de ce sentier, vous aborderez Pouzauges « de l'extérieur ». Ce circuit vous permettra de découvrir ou redécouvrir la ville sous différents points de vue.

PARKING

Bois de la Folie, rue du Terrier
Marteau : N 46.78979 °,
W 0.84002 °



Code de balisage PR®

FFRandonnée

- Bonne direction
- Changement de direction
- Mauvaise direction

© marques déposées



À DÉCOUVRIR EN CHEMIN

- Bois de la Folie
- Château de la Cacaudière (privé)
- Logis du Coteau (privé)
- Point de vue de la Crourie
- Moulins du Terrier Marteau



À DÉCOUVRIR EN RÉGION

- Château de Saint-Mesmin
- Manoir des Sciences de Réaumur
- Pouzauges, Petite Cité de Caractère
- Clocher de St-Michel-Mont-Mercure (Sèvremont)

BALISAGE

Jaune, avec n°8 marron




- Office de Tourisme du Pays de Pouzauges : 30 place de l'Église, 85700 Pouzauges, 02 51 91 82 46, www.tourisme-paysdepouzauges.fr.



Comité

- FFRandonnée Vendée : 02 51 44 27 38, vendee@ffrandonnee.fr, <https://vendee.ffrandonnee.fr>.



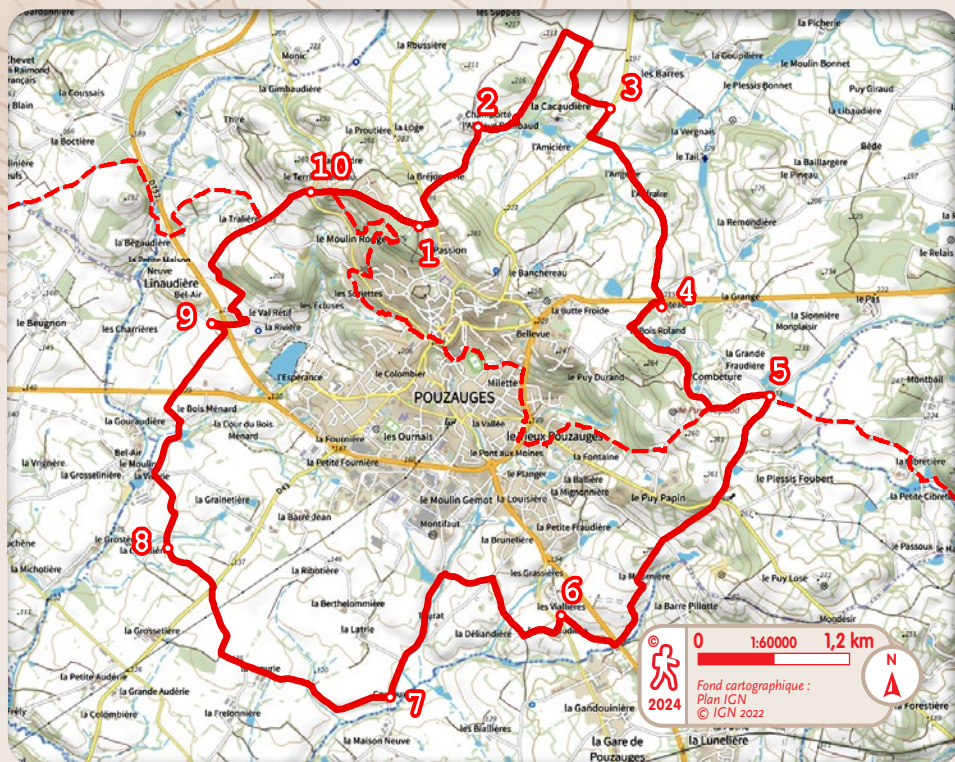
© Mairie de Pouzauges

Le Bois de la Folie



© P. Poupin

Vue sur Pouzauges



GÉOGRAPHIE

UNE AGRICULTURE QUI FAÇONNE LE PAYSAGE

Le paysage rural du haut-bocage se distingue par des vallons encaissés. Des champs entourés de haies et de taillis de châtaigniers en occupent les coteaux. Le bocage est un paysage multifonctionnel propice à l'élevage. Il accueille également une importante diversité faunistique. Ces espaces naturels sont primordiaux pour les espèces animales : abri, alimentation, refuge, déplacement (corridor écologique), reproduction. Construite en pierres de

granit, Pouzauges est accrochée à flanc de colline. Une multitude de ruisseaux y prend naissance. Beaucoup de mares, sources et zones humides sont peuplées de joncs et de chênes têtards, où cohabitent batraciens et insectes. Dans la vallée, se sont implantées les industries avec ses quartiers d'ouvriers. Le relief s'adoucit peu à peu. Des prairies, des champs ouverts cultivés : c'est la région du bas-bocage qui s'étire jusqu'à la vallée du Grand Lay.

- 1 En sortant du parking, prendre la route à droite, puis à gauche au premier carrefour. À 200 m, descendre à droite jusqu'à l'abbaye Rambaud.
- 2 Tourner à droite. À la sortie du village de Champorté, prendre à gauche. Poursuivre dans le bois, puis sur le chemin pendant 600 m. Bifurquer à droite et à 100 m de nouveau à droite. Avant la ferme de la Cacaudière, rejoindre à gauche la D 43.
- 3 Traverser la départementale (prudence !) et la suivre à droite sur 300 m.
👁️ > Vue sur le Château de la Cacaudière

S'engager à gauche pour rejoindre l'Angerie, puis tout droit l'Aufraire. Après 900 m, couper à droite la D960 bis (prudence !).

- 4 Au Coteau, monter à droite. Au carrefour, prendre la route à gauche. Au calvaire après Combéture, continuer tout droit par le chemin, puis à gauche au croisement suivant.
> Jonction avec le GR® de Pays de Pouzauges
- 5 À l'intersection (la Croix d'Angers), emprunter le chemin aussitôt à droite en laissant le GRP® et continuer sur environ 1000 m. Au croisement avec la D49, descendre tout droit pendant 900 m pour rejoindre la Mournière. Au village, prendre à gauche dans le virage, puis immédiatement à droite et encore à gauche après 200 m. Passer ensuite sous la D752 et bifurquer aussitôt sur le chemin à droite pour gagner les Viallières.
- 6 Obliquer à gauche à l'entrée du village et traverser la D2752 (prudence !) pour gagner la Burgaudière en face. À la première maison de la Déliandière, virer à droite et continuer par le chemin sur environ 500 m. Au croisement suivant, emprunter le chemin en face un peu à gauche. Suivre ensuite la route à gauche sur un peu plus d'1 km
- 7 À Couraux, s'engager dans le chemin à droite. Poursuivre tout droit. À la Crourie, prendre la route jusqu'à la D43 (prudence !). En face, rejoindre la Coculière.
- 8 À l'entrée du village, prendre le sentier à droite. À la Viverie, aller à droite jusqu'au carrefour, puis continuer tout droit sur environ 500 m par la route en direction du Bois-Ménard. Après avoir passé un étang sur votre droite, gravir le bas-côté à gauche et parcourir le cheminement (privé !) pour rejoindre la D960 bis (prudence). Poursuivre sur la route en face.
- 9 En arrivant vers la D752, tourner à droite en épingle à cheveux et franchir le pont sur la départementale. Prendre le chemin à gauche, longer le bois et grimper jusqu'à la route après la Tralière. Emprunter en face le sentier en pente.
- 10 Traverser la D2752 (prudence !) et poursuivre tout droit par la route des moulins du Terrier-Marteau jusqu'au point de départ à 900 m.