

Rando bocage Vendée
SEJOURS ITINERANCES au Pays de Pouzauges
Votre séjour clé en main

EN PAYS DE POUZAUGES
sur les hauteurs de Vendée

60 sentiers balisés
2 boucles de GR® de Pays
et des séjours Rando Bocage
en itinérance

Office de Tourisme PAYS DE POUZAUGES
www.tourisme-paysdepouzauges.fr

FFRandonnée Vendée
Les chemins, une richesse partagée

Ma RANDO

par **FFRandonnée**
avec le soutien de

AGENCE NATIONALE DU SPORT

TELECHARGEZ L'APPLICATION

AGENCE NATIONALE DU SPORT
TOUS SENTINELLES DES SPORTS DE NATURE

Pendant votre balade, pensez aux éco-gestes !
Ramassez vos déchets, gardez votre chien en laisse, restez sur les chemins...
et signalez les anomalies sur Ma Rando ou sur <https://sentinelles.sportsdenature.fr>



Le Château Le Boupère

3 h

9,9 km


Une fois la forêt traversée, vous découvrirez le château de la Péliissonnière. Un peu plus loin, c'est un ancien moulin à vent aux allures de tour de guet qui attirera votre attention, sans oublier le moulin à eau de la Faubretière.

SITUATION

À 8 km à l'ouest de Pouzauges, par les D960bis et D13

PARKING

Place Clément V, église Saint-Pierre : N 46.79477 °, W 0.92801 °



Code de balisage PR® FFRandonnée

- Bonne direction
- Changement de direction
- Mauvaise direction

© marques déposées



À DÉCOUVRIR EN CHEMIN

- Église Saint-Pierre, fortifiée au XV^e
- Chapelle Notre-Dame de Toutes Grâces
- Aire de repos du Gros Chêne
- Château et tour de la Péliissonnière (privé)
- Moulin à vent de la Faubretière (privé)



À DÉCOUVRIR EN RÉGION

- Château de Saint-Mesmin
- Manoir des Sciences de Réaumur
- Pouzauges, Petite Cité de Caractère
- Clocher de St-Michel-Mont-Mercure (Sèvremont)

BALISAGE

Jaune, avec n°6 vert




• Office de Tourisme du Pays de Pouzauges : 30 place de l'Église, 85700 Pouzauges, 02 51 91 82 46, www.tourisme-paysdepouzauges.fr.



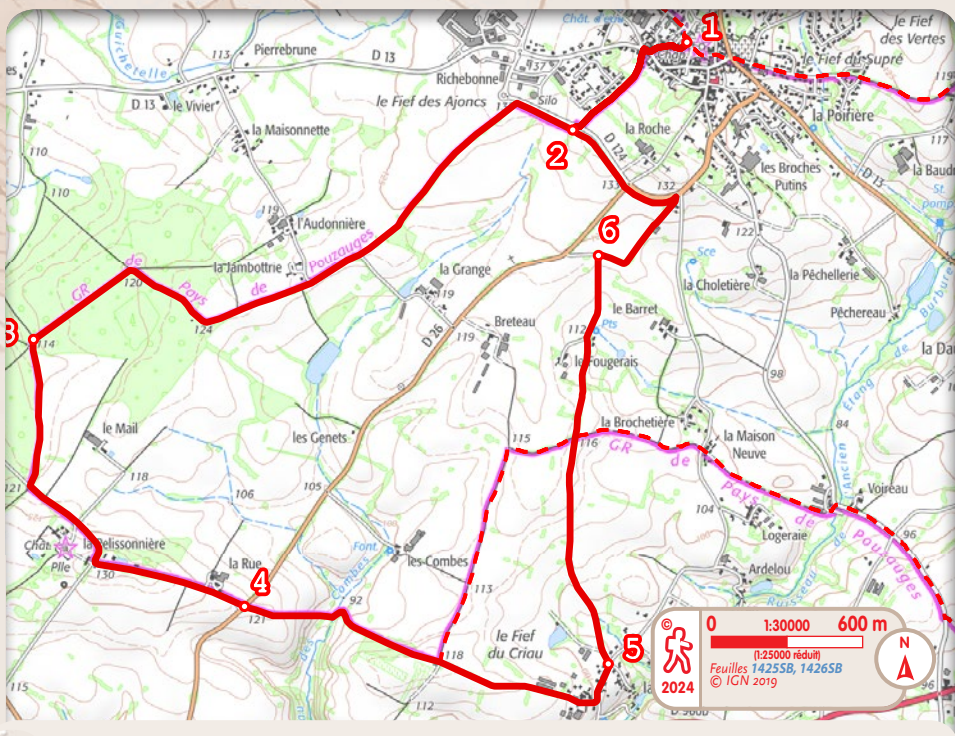
Comité

• FFRandonnée Vendée : 02 51 44 27 38, vendee@ffrandonnee.fr, <https://vendee.ffrandonnee.fr>.



La tonnelle

© L. Bouchet



HISTOIRE

HISTOIRE DE LA PÉLISSONNIÈRE (PRIVÉ)

Situé à la lisière d'une vaste forêt d'un peu plus de 300 ha, le château de la Péliissonnière, n'est au Moyen-Âge qu'une maison à étage possédant un puits intérieur et une grande cheminée en granit. À la Renaissance, un donjon fut construit avec un escalier intérieur. Au XVII^e, deux corps de logis flanqués de deux tours sont ajoutés. Une tour isolée attire l'attention. Son origine est inconnue mais elle fut l'habitation du jardinier en chef jusqu'en 1914. Elle dispose d'un puits intérieur et d'une charpente remarquable. Le site de la Péliissonnière a également accueilli une tuilerie, briqueterie jusqu'au début du

XX^e. L'argile était prélevée, modelée, séchée et cuite sur place. Une maison abritait les bureaux et le réfectoire (une cloche témoigne de ce passé). Les fours ont été rasés mais le séchoir est toujours présent.



Tour de la Péliissonnière

© L. Bouchet

- 1 Rejoindre le bas de la place et suivre à droite le GR® de Pays de Pouzauges par la rue du Maréchal Foch. Au bout, tourner à droite sur la D13 et prendre immédiatement le chemin à gauche entre les maisons.
 - 2 Traverser la D124 et la longer à droite par le sentier piétonnier. Avant le rond-point, s'engager dans le chemin à gauche. Poursuivre par la route sur 200 m, puis dans le virage, tout droit par le chemin. Après 800 m, à la croisée des chemins dans la forêt (au Gros Chêne), bifurquer à gauche.
 - 3 À l'intersection suivante, tourner à gauche. Quitter la forêt par la route à gauche. Passer le château de la Péliissonnière et prendre à gauche après le virage.
 - 4 Traverser la D26 (prudence) et continuer par le chemin herbeux en face sur 800 m.
> Quitter le GR de Pays de Pouzauges, boucle des Fiefs.
- Poursuivre tout droit par le large chemin. Au village de la Faubretière, prendre la route à gauche sur 200 m.
> Variante possible par le Moulin aux Draps (2,5 km)
- 5 Au croisement suivant dans le village, bifurquer à gauche et continuer par le chemin sur plus d'1 km. Passer le hameau de Fougerais et poursuivre par la route.
 - 6 Dans le virage à l'approche de la D26, emprunter le chemin à droite et rejoindre la D124. Tourner à gauche et longer la route sur 500 m par le chemin piétonnier.
 - 2 Traverser la départementale et rejoindre le point de départ par le chemin de l'aller.



Moulin à vent de la Faubretière (privé)

© L. Bouchet