

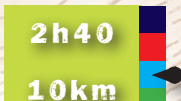


**Pendant votre balade, pensez aux éco-gestes !**

Équipez-vous de chaussures de marche, prévoyez une bouteille d'eau, tenez les chiens en laisse et pensez aux sacs à déjection, ramassez les déchets, restez sur les chemins et respectez les propriétés privées, et signalez les anomalies sur Suricate (<http://sentinelles.sportsdenature.fr>)



**Agathéa**  
Mouilleron-le-Captif



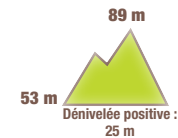
Partez à la découverte des espaces verts de Mouilleron-le-Captif, en passant par le parc Rommerkirchen, l'étang des Chaumes et le parc de Beauputy et son château.

**SITUATION**

A 7 km au nord de La Roche-sur-Yon par la D2

**PARKING**

La Longère à Beauputy  
N 46.71284 °, W 1.43713 °



**Code de balisage PR®**  
FFRandonnée

- Bonne direction
- Changement de direction
- Mauvaise direction

© marques déposées



**À DÉCOUVRIR EN CHEMIN**

- Le parc de Beauputy son château du XIXème siècle et le village
- Les étangs des Chaume et leur collection de chênes



**À DÉCOUVRIR EN RÉGION**

- La place Napoléon et les Haras à La Roche-sur-Yon
- Le moulin à Elise au Poiré-sur-Vie
- L'Historial de la Vendée aux Lucs-sur-Boulogne

**BALISAGE**

Violet



- Mairie de Mouilleron-le-Captif : 8 rue de la Gillonnière, 85000 Mouilleron-le-Captif, 02 51 31 10 50, [www.mairie-mouilleronlecaptif.fr](http://www.mairie-mouilleronlecaptif.fr).
- Office de Tourisme de La Roche-sur-Yon Agglomération : 7 place du Marché, 85000 La Roche-sur-Yon, 02 51 36 00 85, [www.ot-roche-sur-yon.fr](http://www.ot-roche-sur-yon.fr).



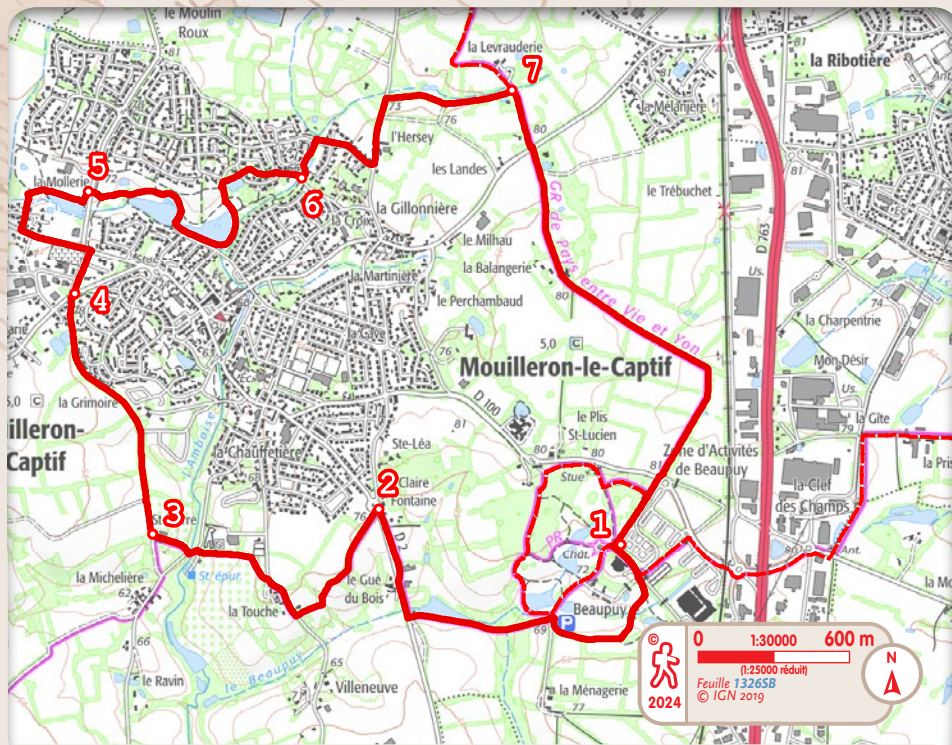
**Comité**

- FFRandonnée Vendée : 02 51 44 27 38, [vendee@ffrandonnee.fr](mailto:vendee@ffrandonnee.fr), <https://vendee.ffrandonnee.fr>.



© Mairie de Mouilleron le Captif

Étang des Chaumes



## PATRIMOINE LE PARC DE BEAUPUY

Le parc de Beaupuy, avec son bois, son château construit en 1871 et ses plans d'eau, offre un site exceptionnel dans l'esprit des parcs paysagers anglais du XIX<sup>e</sup>. Au gré des balades dans les allées incurvées du parc, le promeneur est charmé par l'alternance des zones ombragées ou ensoleillées, puis des pelouses parfaitement tondues ou des prairies champêtres. Le visiteur admire également au fil de sa promenade des arbres majestueux plantés dans la seconde moitié du XIX<sup>e</sup> ainsi que diverses essences exotiques qui agrémentaient déjà les allées à l'époque.

Cèdres, sapins, cyprès chauve ou encore sophora exhalent de belles senteurs. Une statue de la vierge est à découvrir dans le bois.



Parc de Beaupuy

© Mairie de Mouilleron le Captif

- 1 Sortir du parking et prendre à gauche pour passer devant la salle de la Longère. Traverser le rond-point, et, 50 m plus loin, emprunter le sentier à droite qui serpente dans le parc. Au niveau du parking, continuer par la route à gauche. Au bout, suivre la contre-allée à droite et aller jusqu'au rond-point Sainte Léa.
- 2 Traverser le rond-point pour prendre le chemin derrière le pôle médical. À la route, monter à droite jusqu'au hameau de la Touche. Après la dernière maison, descendre le beau chemin à gauche. À la station d'épuration, bifurquer à gauche sur la route, puis monter de suite à droite jusqu'au village de Saint-Pierre.
- 3 Continuer tout droit, d'abord sur la route, puis par le large chemin empierré. Poursuivre sur 600 m entre les lotissements jusqu'à la D100 (route de Venansault)
- 4 Couper la D100 et prendre en face la contre-allée. Avant la route, couper la rue Saint-Nicolas, puis virer à gauche sur la D100a (route de La Genétouze). La traverser devant l'entrée du cimetière et continuer à gauche sur l'allée qui longe la route. Virer à droite à la première rue et poursuivre par le chemin en face pour rentrer dans le parc des Étangs. Longer l'étang à droite.
- 5 Franchir la D2 (route du Poiré-sur-Vie). Continuer en face dans le parc. Contourner le premier étang par la gauche, puis passer entre les deux étangs. Poursuivre sur la berge à gauche. Après le déversoir, monter en face vers les maisons. Immédiatement après la barrière, prendre le sentier à droite jusqu'au ruisseau.
- 6 Juste après le ruisseau, emprunter le sentier qui longe le ruisseau d'un côté puis de l'autre. Après le petit étang, traverser à nouveau l'avenue des Étangs et remonter à droite par la contre-allée. Au bout, suivre la route à gauche sur 250 m et prendre le deuxième chemin sur la droite.  
> Jonction avec le GR® de Pays Entre Vie et Yon
- 7 Au bout, bifurquer à droite sur la petite route. Couper la route suivante (prudence) et poursuivre en face jusqu'au village de la Balangerie. Continuer tout droit par la belle et large allée arborée. Traverser le rond-point de Beaupuy et prendre en face le chemin qui rejoint le point de départ.



Château de Beaupuy

© Mairie de Mouilleron le Captif



Village de Beaupuy

© Gérard CHABOT