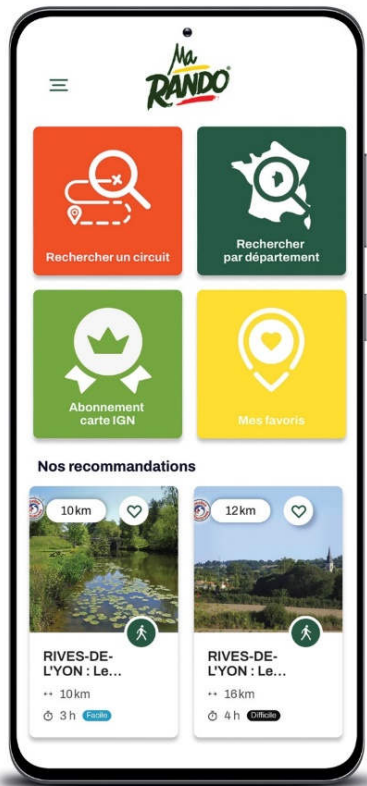




# Afficher et suivre le circuit sur Ma Rando



Ma  
**RANDO**



# Quelques informations sur Ma Rando

- Application gratuite de la FFRandonnée
- Uniquement des **circuits sélectionnés par les Comités de Randonnée pédestre**
  - moins de circuits, mais de qualité
  - environ 9 000 circuits en France (en hausse régulièrement)
  - 102 circuits en Vendée
- Les principales fonctionnalités
  - Recherche par filtres
  - Rejoindre le point de départ
  - Suivre le circuit (et en créer un en même temps)
  - Alerte près d'un point d'intérêt ou quand on s'éloigne du circuit
  - Enregistrer un « nouveau » circuit sur le terrain (non visible par le public)
  - Partager ses circuits avec d'autres (lien, QRcode)
  - Faire des photos, relever des « waypoints »
  - Signaler une anomalie en direct (= Suricate)

# Consulter le circuit sur Ma Rando 1/2

- Zoomer sur la carte dans le secteur qui vous intéresse
- Cliquer sur le circuit qui vous intéresse sur la carte ou dans la liste du dessous
- Télécharger le PDF de la Randofiche ou le tracé GPX du circuit ou consulter le circuit sur Ma Rando

## Exporter et partager

Imprimer PDF

Télécharger GPX

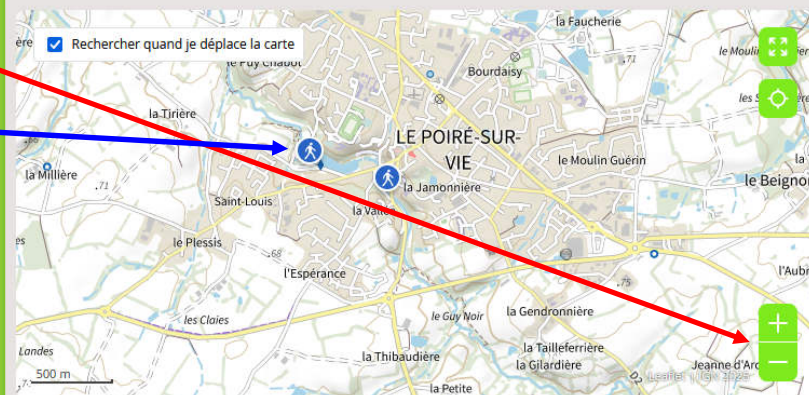
Consulter sur l'application

Partager

Chercher un lieu, une destination, un mot clef... 75 résultats

Filtres avancés

Réinitialiser les filtres



### Le Poiré-sur-Vie : Le Ruth

Ce sentier côtoie au départ la rivière le Ruth – affluent du fleuve La Vie – avant de poursuivre son cheminement non loin de la commune ...

11 km 3h Modéré

800 Rue des Genots 85170 Le Poiré-sur-Vie

- FFRandonnée Vendée -



### Le Poiré-sur-Vie : Les Moulins

Le sentier suit la rivière, vous remarquerez tout du long la trace des anciens moulins. En passant près de l'église, poussez la porte po...

17 km 4h 15m Difficile

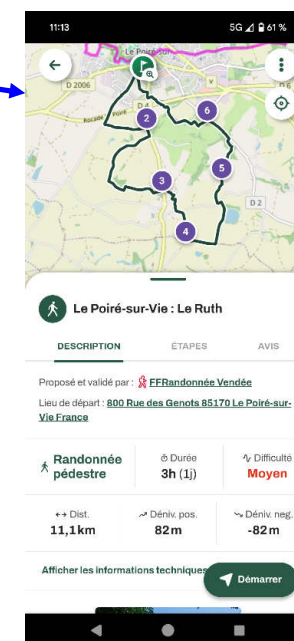
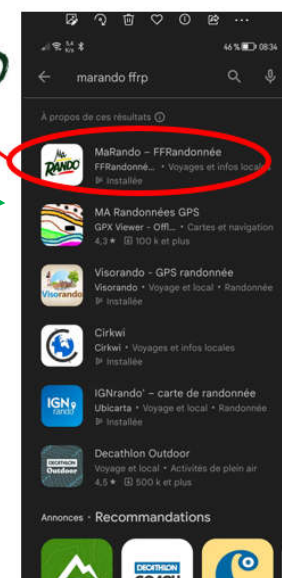
Rue du Moulin à Élise 85170 Le Poiré-sur-Vie

- FFRandonnée Vendée -



# Consulter le circuit sur Ma Rando 2/2

- Un QRCode s'affiche.
- Le scanner avec votre Smartphone.
- Le circuit s'ouvre automatiquement sur l'application Ma Rando sur votre Smartphone.
- Si vous ne possédez pas l'application, le QRCode vous conduit au Store de votre Smartphone pour télécharger l'application.



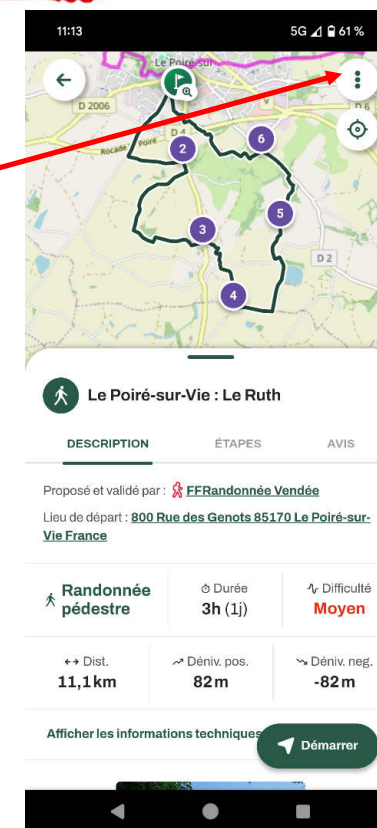
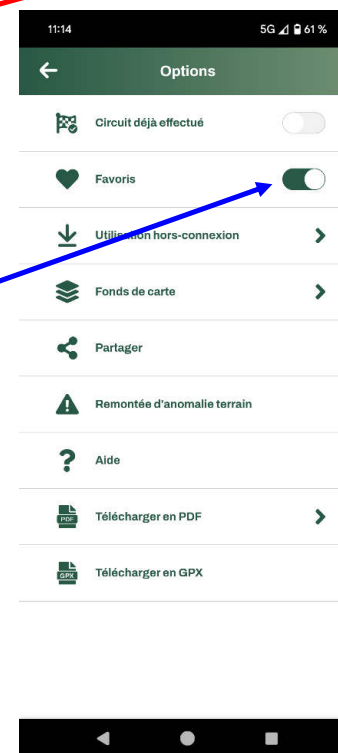
# Sauvegarder le circuit sur Ma Rando

- ATTENTION, si le circuit n'est pas dans la liste « publique » des itinéraires de l'application, le mettre en Favori afin de le sauvegarder sur votre compte Ma Rando.

- Pour cela :


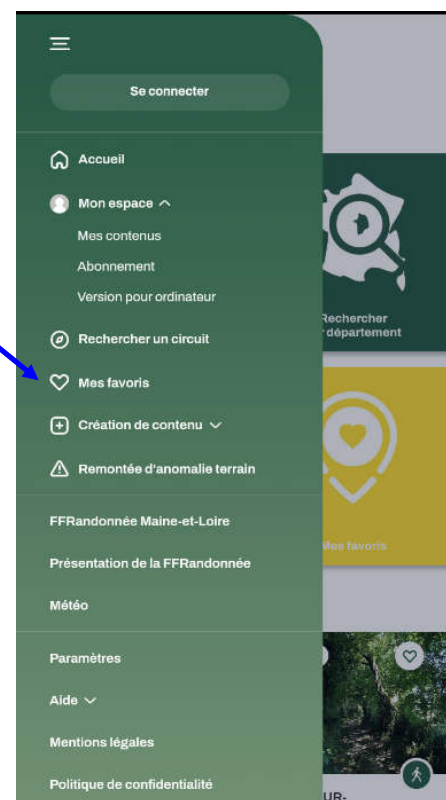
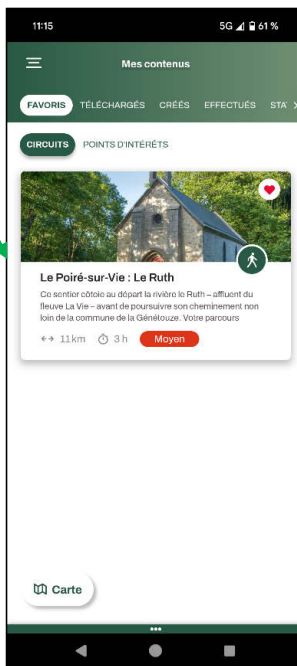
- Cliquer sur les 3 petits points du circuit affiché.
- Puis cocher « Favoris » dans la nouvelle fenêtre.

Attention, la fonctionnalité de mettre en favori n'est possible que si vous avez un compte sur Ma Rando !



# Retrouver le circuit en Favori sur Ma Rando

- Cliquer sur les 3 traits sur la page d'accueil de l'application.
- Puis cliquer sur Mes Favoris
- Le circuit est dans liste qui s'ouvre. *(du plus récent au plus ancien mis en favori si vous en avez plusieurs)*





# Suivre le circuit avec Ma Rando

- Ouvrir le circuit.
- Cliquer sur Démarrer.
- Choisir Démarrer le circuit.

